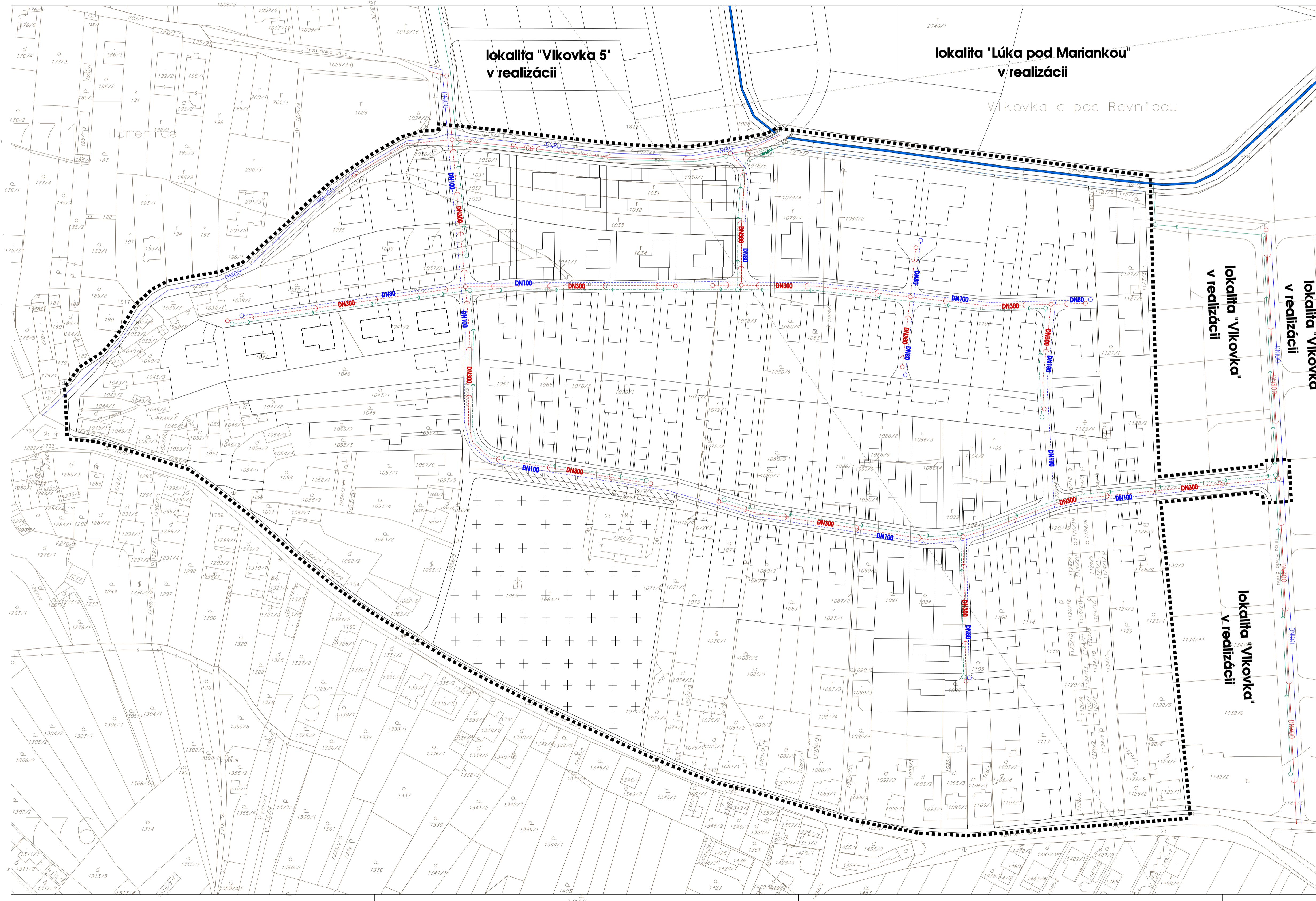
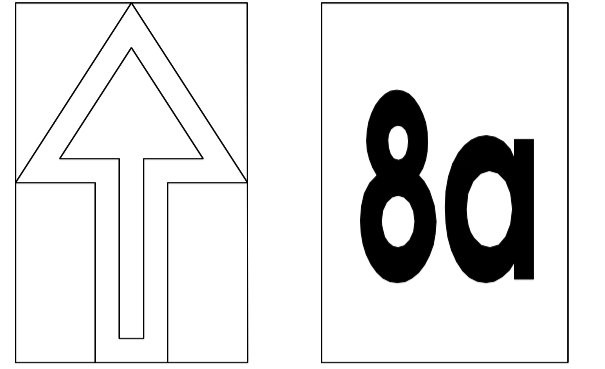
















# URBANISTICKÁ ŠTÚDIA ZÓNY

## Pod cintorínom - Záhorská Bystrica, variant a

obstarávateľ: Mestská časť Bratislava - Záhorská Bystrica  
spracovateľ: Ing. arch. Pavel Gašparovič, FORM-PROJEKT, Bratislava  
spolupráca: FORM-A, Bratislava  
dátum: október 2010



### NÁVRH TECHNICKEJ OBSLUHY mierka: 1 : 1 000 zásobovanie vodou, odkanalizovanie a vodné toky

-  hranica riešného územia
-  existujúca späšková kanalizácia
-  navrhovaná späšková kanalizácia
-  existujúca dažďová kanalizácia
-  navrhovaná dažďová kanalizácia
-  retenčná nádrž dažďových vôd
-  existujúci verejný vodovod
-  navrhovaný verejný vodovod
-  komunikácie
-  pešie, zjazdové chodníky a priestranstvá
-  plocha cintorína
-  účelová komunikácia - prístup k vodnému toku
-  ochranné pásmo vodného toku Gmolínsky potok
-  vodné toky