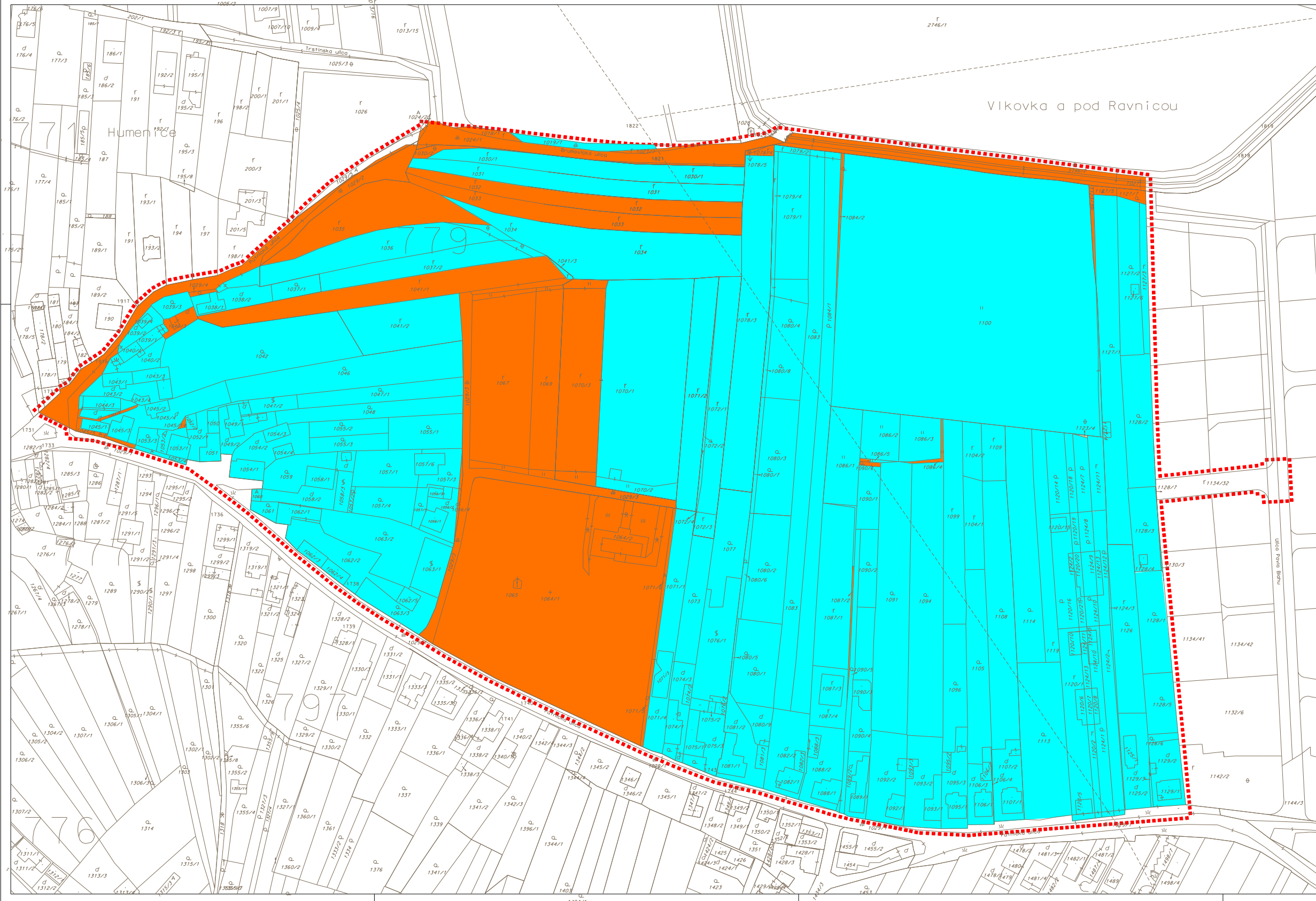
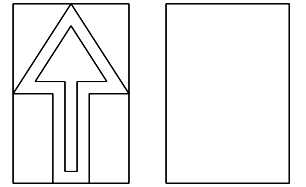





URBANISTICKÁ ŠTÚDIA ZÓNY

Záhorská Bystrica - Pod cintorínom

obstarávateľ: Mestská časť Bratislava - Záhorská Bystrica
spracovateľ: Ing. arch. Pavel Gašparovič, FORM-PROJEKT, Bratislava
spolupráca: FORM-A, Bratislava
dátum:



Vlastnícke vzťahy v riešenom území
mierka: 1 : 1 000

-  hranica riešného územia
-  pozemky s nezaloženým listom vlastníctva
-  pozemky s založeným listom vlastníctva