

URBANISTICKÁ ŠTÚDIA ZÓNY


Pod cintorínom - Záhorská Bystrica

obstarávateľ: Mestská časť Bratislava - Záhorská Bystrica

spracovateľ: Ing. arch. Pavel Gašparovič, FORM-PROJEKT, Bratislava

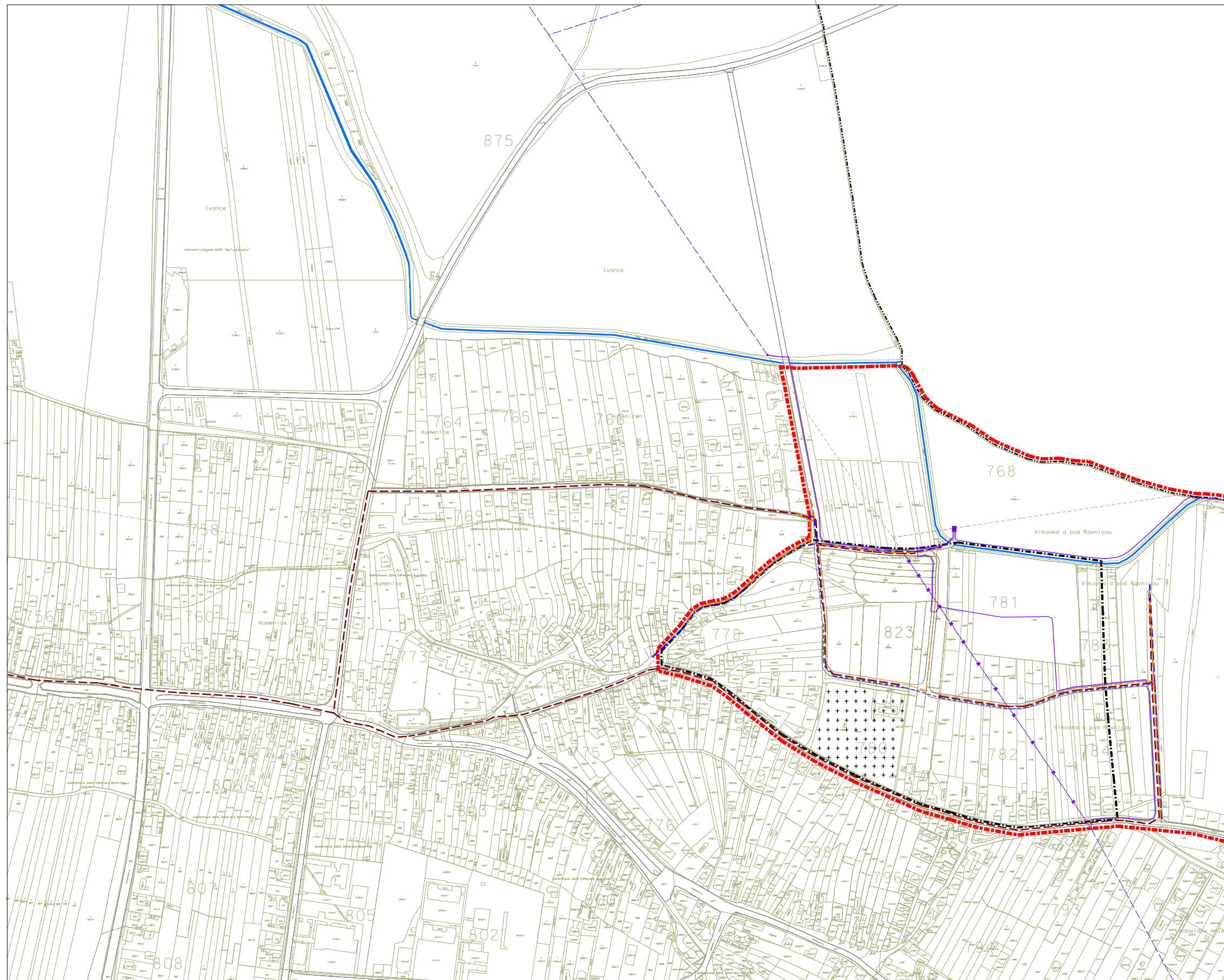
spolupráca: FORM-A, Bratislava





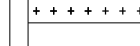
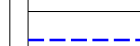


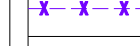



dátum: Október 2010



3

Širšie vzťahy technickej infraštruktúry, m 1 : 5 000



-  hranica katastrálneho územia
-  hranica riešeného územia
-  hranica širších vzťahov
-  vodné toky a plochy
-  plocha cintorína
-  hlavná verejná kanalizačná sieť
-  hlavná verejná vodovodná sieť
-  hlavná verejná STL plynovodná sieť
-  VN vzdušné elektrické 22 kV vedenie
-  VN vzdušné elektrické 22 kV vedenie na zrušenie
-  VN kábelové elektrické 22 kV vedenie v zemi
-  komunikácie