















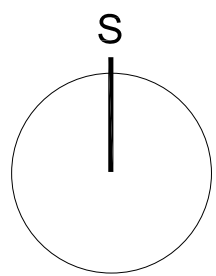


C3, MO 8,0/30
 Komunikácia "H" uvažovaná v inej stavbe
 vydané stav. povolenie č. 2013/1052/K/1/Ry

Dopravné napojenie sektora "A"
 do uvedenia do prevádzky komunikácie "H"
 (vydané stav.povolenie č.2013/1052/K/1/Ry)

LEGENDA:

-  VYMEDZENIE RIEŠENÉHO ÚZEMIA
-  NAVRHOVANÉ RODINNÉ DOMY - ILUSTRÁCIA
-  ZELEŇ ZÁHRAD RODINNÝCH DOMOV
-  VEREJNÁ, OCHRANNÁ A IZOLAČNÁ ZELEŇ
-  BIKOKRIDOR S OP
-  CHODNÍKY A SPEVNEŇ PLOCHY
-  POJAZDNÝ CHODNÍK
-  VSTUPY A SPEVNEŇ PLOCHY RD
-  DOPRAVNÉ KOMUNIKÁCIE - NÁVRH
-  MAXIMÁLNE STAVEBNÉ ČIARY
-  28 ČÍSLOVANIE STAVEBNÝCH PARCEL
-  660 m2 VÝMERY STAVEBNÝCH PARCEL
-  ORIENTÁCIA HLAVNÝCH VSTUPOV DO OBJEKTOV RD
-  ALTERNATÍVA VSTUPOV DO OBJEKTOV RD
-  HRANICA OCHRANNÉHO PÁSMA BIKOKRIDORU
-  HRANICA CHKP VÁPENICKÝ POTOK




0 50 m

POZN: ROZMERY KONTROLOVAŤ PODLA SKUTOČNOSTI NA STAVBE
 PRED REALIZÁCIOU STAVBY JE POTREBNÉ VYTYČIŤ PŘEBEH VŠETKÝCH INŽINIERSKÝCH SIETÍ
 TÁTO DOKUMENTÁCIA JE CHRÁNENÁ AUTORSKÝM ZÁKONOM A NEMOŽE BYŤ POUŽITÁ NA INÝ ÚČEL BEZ SOHLASU AUTOROV

ČISTOPIS



Autorizoval:	Zodpovedný projektant	Ing.arch. Karol BALAŠ		Stupeň PD DUR - dokumentácia pre územné rozhodnutie	
	Vypracoval	Ing.arch. K.BALAŠ, Ing.arch. K.ŠTEFKOVÁ			Dátum
Zhotoviteľ PD	Ing.arch. Karol BALAŠ	Formát			3 x A4
Objednávateľ PD	OPERA SL GROUP a.s.	Zákazka č.			03/2014
Názov a miesto stavby: Obytná zóna Bratislava - Záhorská Bystrica Krče - Sektor "A"	Obsah výkresu: KOMPLEXNÝ URBANISTICKÝ NÁVRH	Mierka	Číslo výkresu	Paré	
		1:1000	3		
		Príloha:			