







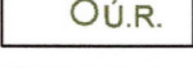



LEGENDA:

	VRSTEVNICE		EXISTUJÚCI OPTICKÝ KÁBEL DO TKB Z. B.
	VYMEDZENIE RIEŠENÉHO ÚZEMIA PaR		NAVRHOVANÁ MTS TCEPKPFLE 0,4
	HRANICE SEKTOROV		EXISTUJÚCI 22kV KÁBEL
	OZNAČENIE SEKTOROV		EXISTUJÚCE 22kV VZDUŠNÉ VEDENIE
	OCHRANNÉ PÁSMO VÁPENICKÉHO POTOKA (v zmysle stanoviska OÚŽP - 20m od brehovej čiary)		NAVRHOVANÝ 22kV KÁBEL
	KOMUNIKÁCIE		OCHRANNÉ PÁSMO TS NAVRHOVANEJ
	OBJEKTY		EXISTUJÚCA TS VN/NN STOŽIAROVÁ
	KATASTRÁLNA MAPA		NAVRHOVANÁ TS VN/NN KIOSKOVÁ
	ZRUŠENIE DOTERAJŠIEHO PARCELNÉHO ČÍSLA		EXISTUJÚCI STL (0,3 MPa) PLYNOVOD
	ZRUŠENIE DOTERAJŠEJ HRANICE PARCELY		NAVRHOVANÝ STL 0,3 MPa PLYNOVOD
	NOVONAVRHOVANÉ PARCELNÉ ČÍSLA		EXISTUJÚCI STL 0,1 MPa PLYNOVOD
	NOVONAVRHOVANÁ HRANICA PARCELY (PODLA PROJEK		ULIČNÝ REGULÁTOR TLAKU PLYNU
	HRANICA PARCELY URČENÉHO OPERÁTU		VEDENIE NA ZRUŠENIE
	ČÍSLA PARCELY URČENÉHO OPERÁTU		VODNÉ TOKY A PLOCHY